63 chilometri sospesi tra le Alpi e la pianura. Una via storica che cambia a ogni passo e racconta mille storie. Scoprite uno dei percorsi più affascinanti del Biellese e sentitevi liberi di fare tutte le domande che volete.

Perché vale la pena di percorrere la Via Storica di Montagna da Donato a Trivero Valdilana?
Di motivi ce ne sono un bel po'. Prima di tutto la strada è un balcone panoramico sul Biellese e sulla pianura, con viste a perdita d'occhio che si spingono fino a Superga e al Monviso. Nello stesso tempo è un itinerario di montagna che si sviluppa in quota tra i 780 e i 1490 metri in un ambiente naturale spettacolare. Ma forse la cosa più bella sono le scoperte che si fanno lungo il percorso: santuari, borghi pieni di fascino, una misteriosa galleria, una sorprendente riserva naturale, ottimi ristoranti e molto altro ancora. In soli 63 km è racchiusa l'essenza di un territorio unico.
Da dove si parte?
Il viaggio inizia nel territorio del comune di Donato. Da qui a Oropa il Tracciolino è una strada in parte sterrata e in parte asfaltata, perfetta da percorrere in bicicletta. Attraversa la Valle Elvo, aperta, soleggiata e ricca di pascoli e raggiunge il Santuario di Oropa, dominato dall'inconfondibile profilo del monte Mucrone e circondato da uno splendido anfiteatro di montagne.
E dopo Oropa cosa succede?
Superato il Santuario, ci si inerpica su una strada di montagna fatta costruire dal senatore Federico Rosazza tra il 1889 e il 1899. Pare che l'itinerario, in apparenza poco pratico con un forte dislivello e perfino la necessità di costruire una galleria, sia stato suggerito durante una seduta spiritica. Rosazza fece realizzare anche una suggestiva locanda all'imbocco della galleria e i bizzarri luoghi di sosta che si incontrano lungo la strada. Sbucati sul versante della Valle Cervo, si inizia a scendere in stretti tornanti fino al Santuario di San Giovanni d'Andorno. Con una brevissima deviazione si può visitare Rosazza, il paese natale del senatore spiritista e uno dei Borghi più belli d'Italia.
C'è un altro modo per andare da Oropa a San Giovanni?
Certo. San Giovanni si può raggiungere a piedi in circa tre ore con un percorso quasi completamente in piano. Da Oropa si segue la comoda Passeggiata dei Preti che dopo una ventina di minuti si trasforma in un sentiero: è il proseguimento del Tracciolino, uno straordinario balcone che costeggia il versante della montagna e regala scorci magnifici su Oropa, sulla pianura biellese e sulla Valle Cervo.
E la Panoramica Zegna?
È l'ultimo tratto della Via Storica e forse il più spettacolare, che inizia appena sotto Rosazza. Realizzata dal celebre industriale tessile Ermenegildo Zegna a partire dal 1938, la Panoramica è stata una delle prime strade costruite espressamente per il turismo e per avvicinare la gente alla montagna. È un percorso da assaporare con lentezza: prendetevi il tempo per fare una passeggiata nel bosco, mangiare una fetta di torta o bere una birra artigianale e soprattutto ammirare il panorama dai belvederi affacciati sulla pianura e sulla selvaggia Valsessera, tutelata dai 100 kmq dell'Oasi Zegna.
Lungo il percorso si può assaggiare qualche specialità locale?
Niente paura, non morirete di fame. Oropa è la patria della polenta concia, specialità di montagna e piatto più caratteristico del Biellese: una polenta molle con toma (il formaggio locale) e burro. Potrete assaggiarla nei numerosi ristoranti e trattorie disseminati nel complesso del Santuario e dintorni. Ma non finisce qui: tutto il percorso è costellato di ristoranti, locande e piccoli bar dove gustare una genuina cucina del territorio a base di prodotti locali. E non è tutto: dall'eccellente acqua delle Alpi Biellesi si producono ottime birre artigianali e in estate con semplici passeggiate si raggiungono rifugi e agriturismi dove si allevano mucche e si servono rigorosamente prodotti a km 0.
Cosa offre la Via Storica a livello sportivo?
Moltissimo, è un percorso perfetto per l'outdoor. L'itinerario si può percorrere interamente in bicicletta, sia muscolare che e-bike. Dalla strada si snoda un'infinità di sentieri escursionistici che vanno da brevi passeggiate a escursioni di una giornata intera. In inverno a Bocchetto Sessera si può fare sci di fondo lungo una magnifica pista che si snoda interamente all'interno dell'Oasi Zegna, mentre Bielmonte è una stazione sciistica per famiglie con circa 20 km di piste. L'intera area si può anche esplorare a cavallo e per gli appassionati di arrampicata c'è la parete attrezzata dell'Argimonia, pochi chilometri dopo Bielmonte. Se amate le emozioni forti, potrete sperimentare il canyoning e la Ferrata dell'Infernone sul Torrente Elvo o lanciarvi con il parapendio e osservare il territorio da una prospettiva ancora diversa.
Qual è la stagione migliore per percorrere la Via Storica?
Ogni stagione vi regalerà emozioni diverse. All'inizio della primavera fioriscono i narcisi selvatici, mentre tra maggio e giugno la Conca dei Rododendri fiorita è uno spettacolo unico. In inverno ci si può dedicare a sci da discesa (Bielmonte), sci di fondo (Bocchetto Sessera e Oropa) e pattinaggio su ghiaccio (Bielmonte e Oropa). Molti praticano lo sci alpinismo e quasi ovunque si può camminare sulla neve con ciaspole e ramponcini per poi scaldarsi con una cioccolata calda con lo sfondo delle montagne innevate.
L'estate è il regno dell'escursionismo e della bicicletta, ma ci si può anche limitare a brevi passeggiate verso agriturismi e rifugi seguite da un buon pranzo o una merenda.
L'autunno è una delle stagioni più amate, perfetta per ammirare il foliage, suggestivo ovunque ma in particolare nei boschi dell'Alta Valle Elvo, di Oropa e della Valle Cervo, o lungo il facile sentiero del Bosco del Sorriso che parte da Bocchetto Sessera e intorno al Santuario della Brughiera.

63 kilometers suspended between the Alps and the plains. A historic route that changes with every step and tells a thousand stories. Discover one of the most fascinating routes in the Biella region, and feel free to ask as many questions as you like.

Why is walking the Historic Mountain Route from Donato to Trivero Valdilana worthwhile?
Of the reasons, there are quite a few. First, the road is a panoramic balcony over the Biellese and the plains, with views as far as the eye can see, reaching as far as Superga and Monviso. At the same time, it is a mountain route that runs at elevations between 780 and 1490 meters in a spectacular natural environment. But best of all are the discoveries along the way: shrines, charming villages, a mysterious tunnel, a fantastic nature reserve, excellent restaurants and much more. In just 63 kilometers, the essence of a unique territory is encapsulated.
Where to start?
The journey begins in the territory of the municipality of Donato. From here to Oropa, the Tracciolino is a partly dirt and partly paved road, perfect for cycling. It crosses the Elvo Valley, which is open, sunny and rich in pastures, and reaches the Sanctuary of Oropa, dominated by the unmistakable profile of Mount Mucrone and surrounded by a splendid amphitheater of mountains.
What happens after Oropa?
Past the Sanctuary, one climbs a mountain road built by Senator Federico Rosazza between 1889 and 1899. The route, seemingly impractical with a steep drop and even the need to build a tunnel, was suggested during a séance. Rosazza also had a charming inn built at the mouth of the tunnel and the bizarre resting places encountered along the way. Emerging on the Cervo Valley side, one begins to descend in narrow hairpin bends to the Sanctuary of San Giovanni d' Andorno. With a very short detour, you can visit Rosazza, the birthplace of the Spiritist senator and one of Italy's Most Beautiful Villages.
Is there another way to go from Oropa to San Giovanni?
Sure. San Giovanni can be reached on foot in about three hours by an almost flat route. From Oropa, follow the convenient Passeggiata dei Preti (Priests' Walk), which, after about twenty minutes, turns into a path: it is the continuation of the Tracciolino. This extraordinary balcony skirts the mountainside and offers magnificent views of Oropa, the Biellese plain, and the Cervo Valley.
What about the Panoramica Zegna?
It is the last section of the Historic Route and perhaps the most spectacular, beginning just below Rosazza. Built by the famous textile industrialist Ermenegildo Zegna in 1938, the Panoramica was one of the first roads constructed

Colpo d'occhio

OROPA - LA MADONNA NERA VEGLIA SUL SANTUARIO PIÙ FAMOSO DEL BIELLESE, CIRCONDATO DA UN FAVOLOSO ANFITEATRO DI MONTAGNE. UNA DELLE TAPPE IMPERDIBILI DEL PERCORSO

OROPA - THE BLACK MADONNA WATCHES OVER BIELLA'S MOST FAMOUS SHRINE, SURROUNDED BY A FABULOUS AMPHITHEATER OF MOUNTAINS. ONE OF THE MUST-SEE STOPS ON THE ROUTE

BAGNERI - VISITARE QUESTO MINUSCOLO VILLAGGIO CHE SI RAGGIUNGE SOLO A PIEDI È UN TUFFO NELLA CIVILTÀ MONTANARA DEL PASSATO. DA NON PERDERE L'ECOMUSEO E LE SUGGESTIVE SCULTURE IN PIETRA

BAGNERI - VISITING THIS TINY VILLAGE THAT CAN ONLY BE REACHED ON FOOT IS A DIVE INTO THE MOUNTAIN CIVILIZATION OF THE PAST. TAKE ADVANTAGE OF THE ECOMUSEUM AND THE STRIKING STONE SCULPTURES

SANTUARIO DI GRAGLIA - IL SANTUARIO DEDICATO ALLA MADONNA DI LORETO È UN GIOIELLO BAROCCO IMMERSO NEL VERDE. POCO LONTANO CERCATE UNO DEI DUE UNICI ECHI ENDECASILLABI AL MONDO

SANCTUARY OF GRAGLIA - THE SANCTUARY DEDICATED TO OUR LADY OF LORETO IS A BAROQUE JEWEL NESTLED IN THE COUNTRYSIDE. NEARBY, LOOK FOR ONE OF ONLY TWO HENDECASYLLABIC ECHOES IN THE WORLD

SAN GIOVANNI DI ANDORNO - UNO DEI POCHISSIMI SANTUARI DEDICATI A SAN GIOVANNI BATTISTA, REALIZZATO NEL SEICENTO. NON PERDETEVI LA GROTTA DOVE È CUSTODITA LA STATUA DEL SANTO E IL MAGNIFICO PANORAMA SULLA VALLE CERVO

SAN GIOVANNI OF ANDORNO - IT IS ONE OF THE FEW SHRINES DEDICATED TO ST. JOHN THE BAPTIST, BUILT IN THE 17TH CENTURY. TAKE ADVANTAGE OF THE GROTTO WHERE THE STATUE OF THE SAINT IS KEPT AND THE MAGNIFICENT VIEW OF THE CERVO VALLEY

BIELMONTE - IN INVERNO STAZIONE SCIISTICA, IN ESTATE LOCALITÀ DI TURISMO VERDE CON BOB ESTIVO E UN'INFINITÀ DI PASSEGGIATE

BIELMONTE - IN WINTER, IT IS A SKI RESORT; IN SUMMER, IT IS A GREEN TOURISM RESORT WITH SUMMER BOBSLEDDING AND ENDLESS WALKING

SANTUARIO DI SAN BERNARDO - SORGE SUL LUOGO IN CUI NEL 1307 FURONO SCONFITTI FRA DOLCINO E I SUOI SEGUACI, ACCUSATI DI ERESIA. DA QUI SI AMMIRA UNO DEI PIÙ BEI PANORAMI SULL'OASI ZEGNA E SULLA PIANURA

SANCTUARY OF SAN BERNARD - RISES ON THE SITE WHERE, IN 1307, FRIAR DOLCINO AND HIS FOLLOWERS, ACCUSED OF HERESY, WERE DEFEATED. YOU CAN ADMIRE ONE OF THE MOST BEAUTIFUL VIEWS OF THE OASI ZEGNA AND THE PLAIN FROM HERE

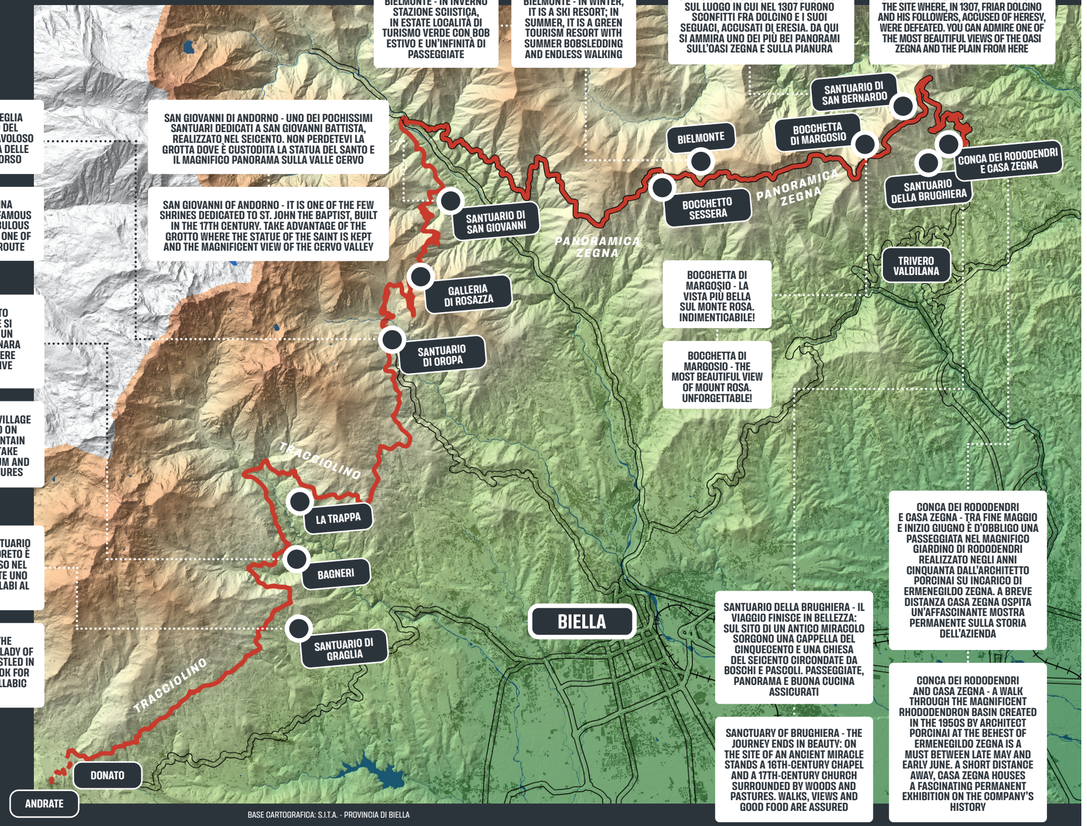

BOCCHETTA DI MARGOSIO - LA VISTA PIÙ BELLA SUL MONTE ROSA. INDIMENTICABILE!

BOCCHETTA DI MARGOSIO - THE MOST BEAUTIFUL VIEW OF MOUNT ROSA. UNFORGETTABLE!

CONCA DEI RODODENDRI E CASA ZEGNA - TRA FINE MAGGIO E INIZIO GIUGNO È D'OBBLIGO UNA PASSEGGIATA NEL MAGNIFICO GIARDINO DI RODODENDRI REALIZZATO NEGLI ANNI CINQUANTA DALL'ARCHITETTO PORCINAI SU INCARICO DI ERMENEGILDO ZEGNA. A BREVE DISTANZA CASA ZEGNA OSPITA UN'AFFASCINANTE MOSTRA PERMANENTE SULLA STORIA DELL'AZIENDA

SANTUARIO DELLA BRUGHIERA - IL VIAGGIO FINISCE IN BELLEZZA: SUL SITO DI UN ANTICO MIRACOLO SORGONO UNA CAPPELLA DEL CINQUECENTO E UNA CHIESA DEL SEICENTO CIRCONDATE DA BOSCHI E PASCOLI. PASSEGGIATE, PANORAMA E BUONA CUCINA ASSICURATI

CONCA DEI RODODENDRI AND CASA ZEGNA - A WALK THROUGH THE MAGNIFICENT RHODODENDRON BASIN CREATED IN THE 1950S BY ARCHITECT PORCINAI AT THE BEHEST OF ERMENEGILDO ZEGNA IS A MUST BETWEEN LATE MAY AND EARLY JUNE. A SHORT DISTANCE AWAY, CASA ZEGNA HOUSES A FASCINATING PERMANENT EXHIBITION ON THE COMPANY'S HISTORY

SANCTUARY OF BRUGHIERA - THE JOURNEY ENDS IN BEAUTY: ON THE SITE OF AN ANCIENT MIRACLE STANDS A 16TH-CENTURY CHAPEL AND A 17TH-CENTURY CHURCH SURROUNDED BY WOODS AND PASTURES. WALKS, VIEWS AND GOOD FOOD ARE ASSURED

At a glance

BASE CARTOGRAFICA: S.I.T.A. - PROVINCIA DI BIELLA

expressly for tourism and to bring people closer to the mountains. It is a route to be savored slowly: take the time to take a walk in the woods, eat a slice of cake or drink a craft beer, and above all, admire the views from the lookouts overlooking the plains and the wild Valsessera, protected by the 100-square-kilometer Oasi Zegna.

Along the way, can you taste some local specialties?

Don't worry, you won't starve. Oropa is the home of polenta concia, a mountain specialty and Biella's most characteristic dish: a soft polenta with toma (the local cheese) and butter. You can taste it in the many restaurants and trattorias throughout the Sanctuary complex. But it continues beyond there: the whole route is dotted with restaurants, inns, and small bars where you can enjoy genuine local cuisine based on local products. And that's not all: excellent artisanal beers are brewed from the excellent water of the Biellese Alps, and in summer, with simple walks, you can reach refuges and agritourism where cows are raised and strictly 0-kilometer products are served.

What does the Historic Route offer at the sports level?

Very much so, it is a perfect outdoor route. The route can be traveled entirely by bicycle, either muscle or e-bike. Many hiking trails wind from the road, ranging from short walks to full-day hikes. In winter at Bocchetto Sessera you can go cross-country skiing along a magnificent trail within Oasi Zegna, while Bielmonte is a family ski resort with about 20 km of slopes. The entire area can also be explored on horseback, and for climbing enthusiasts, there is the Argimonia climbing wall, a few kilometers beyond Bielmonte. If you love strong emotions, you can experience canyoning and the Ferrata dell'Infernone on the Elvo Torrent or launch yourself with a paraglider and observe the area differently.

What is the best season to walk the Historic Route?

Each season will give you different emotions. Wild daffodils bloom in early spring, while the Conca dei Rododendri (Rhododendron Basin) is a unique sight between May and June. In winter, you can engage in downhill skiing (Bielmonte), cross-country skiing (Bocchetto Sessera and Oropa), and ice skating (Bielmonte and Oropa). Many people practice ski mountaineering, and almost everywhere, you can walk in the snow with snowshoes and crampons and then warm up with a hot chocolate with the backdrop of snow-capped mountains. Summer is the realm of hiking and biking, but one can limit oneself to short walks to farmhouses and refuges followed by a good lunch or snack. Autumn is one of the most beloved seasons, perfect for admiring the foliage, suggestive everywhere but particularly in the forests of the Upper Elvo Valley, Oropa, the Cervo Valley, along the easy Bosco del Sorriso trail from Bocchetto Sessera and around the Brughiera Sanctuary.

Colpo d'occhio



LA TRAPPA - UN LANIFICIO DEL SETTECENTO NASCOSTO TRA LE MONTAGNE, POI ABITATO DA MONACI TRAPPISTI IN FUGA DALLA FRANCIA RIVOLUZIONARIA. ORA È UNA CELLULA DELL'ECOMUSEO, DOTATO DI FORESTERIA E RISTORO

LA TRAPPA - AN 18TH-CENTURY WOOLEN MILL HIDDEN IN THE MOUNTAINS, LATER INHABITED BY TRAPPIST MONKS FLEEING REVOLUTIONARY FRANCE. NOW A CELL OF THE ECOMUSEUM, EQUIPPED WITH GUEST QUARTERS AND REFRESHMENTS

At a glance

GALLERIA ROSAZZA - OSSERVATE I DUE ELABORATI INGRESSI E TORNATE INDIETRO NEL TEMPO MENTRE ATTRAVERSATE LA SUGGESTIVA GALLERIA STRETTA E SCURA, SCAVATA NELLA ROCCIA

ROSAZZA TUNNEL - OBSERVE THE TWO ELABORATE ENTRANCES AND STEP BACK IN TIME AS YOU PASS THROUGH THE STRIKING, DARK, NARROW TUNNEL CARVED INTO THE ROCK



BOCCHETTO SESSERA - IL MIGLIOR PUNTO DI PARTENZA PER ESPLORARE L'OASI ZEGNA, PER ESEMPIO CON UNA PASSEGGIATA NEL BOSCO DEL SORRISO. IN INVERNO DA QUI PARTONO LE PISTE DI SCI DI FONDO

BOCCHETTO SESSERA - THIS IS THE BEST STARTING POINT FOR EXPLORING THE OASI ZEGNA, FOR EXAMPLE, WITH A WALK THROUGH THE BOSCO DEL SORRISO. IN WINTER, CROSS-COUNTRY SKI TRAILS START FROM HERE

Progetto "Valorizzazione delle strade storiche di montagna d'interesse turistico"

Tracciolino - Panoramica Zegna
Distanza: 63 km
Punto più alto: 1490 m (Galleria di Rosazza)
Punto più basso: 780 m (Centro Zegna a Trivero Valdilana)
Panoramico | Rilevanza culturale/storica

VIE STORICHE DI MONTAGNA

Scansionate il QR-code e scoprite la Via storica Tracciolino – Panoramica Zegna

Per ulteriori informazioni:

ATL Terre dell'Alto Piemonte
Biella Novara Valsesia Vercelli
Piazza Vittorio Veneto 3 - 13900 Biella
+39 015 351128
infobiella@terrealtopiemonte.it
www.atl.biella.it

biellaturismo

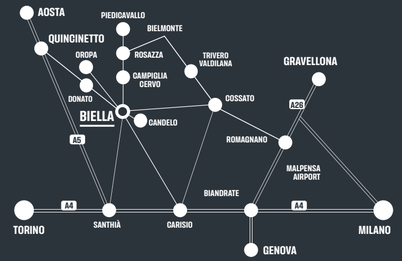

IMMAGINI: MASSIMILIANO TARELLO (LA TRAPPA), OLIMPIA MEDICI (BOCCHETTO SESSERA), FABRIZIO CALATTI (GALLERIA ROSAZZA)
TESTI: OLIMPIA MEDICI | PROGETTO GRAFICO: ANDREA DALLA FONTANA
ÉQUIPE ARC-EN-CIEL

REGIONE PIEMONTE

TERRE DELL'ALTO PIEMONTE

IT/EN

BIELLESE: APPUNTI DI VIAGGIO

Il Tracciolino e la Panoramica Zegna